









# Wasser- und Bodenverband Obere Aue -Ohrensen-

## Darstellung des Verbandsgebietes

### Zeichenerklärung

-  Verbandsgebietsgrenze
-  Beitragsfreie Verbandsfläche
-  Beitragspflichtige Verbandsfläche
-  Beitragsfreie Verbandsfläche nach Höhenlage
-  Beitragsfreie Verbandsfläche nach Entw.Rtg.
-  Gewässer II. Ordnung
-  Verbandsgewässer III. Ordnung
-  Verrohrung

Übersichtskarte im Maßstab 1:20.000

Zeven im Januar 2026

Der Verbandsvorsteher: Rainhardt Teetz

